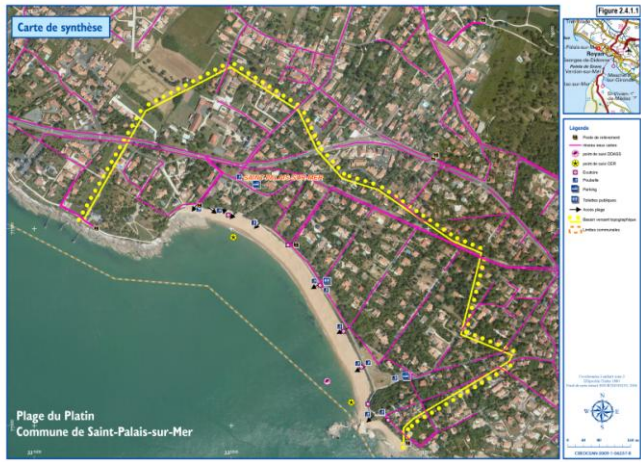






Profil de la baignade (Le Platin - Saint-Palais-sur-Mer)

Date d'élaboration du profil : Octobre 2010

Caractéristiques de la baignade	Schéma de la zone de baignade
<p>Nom de la baignade : Le Platin</p> <p>Commune : Saint-Palais-sur-Mer</p> <p>Département : Charente-Maritime</p> <p>Région : Poitou-Charentes</p> <p>Personne responsable de l'eau de baignade : Mairie de Saint-Palais-sur-Mer</p> <p>Période d'ouverture : plage non surveillée</p> <p>Heures de surveillance (le cas échéant) : plage non surveillée</p> <p>Fréquentation moyenne journalière pendant la saison balnéaire : <i>importante</i></p>	

Historique de la qualité de l'eau de baignade				Carte de la zone d'étude							
Directive	2006/7/CE										
Classement	2015	2016	2017								
											
<p>★★★ : Excellente qualité / ★★ : Bonne qualité / ★ : Qualité suffisante / - : Qualité insuffisante</p> <p>Liste des épisodes de pollutions au cours des dernières années (au moins 4 années) présentée par ordre chronologique décroissant :</p> <table border="1" style="width: 100%; border-collapse: collapse;"> <thead> <tr> <th style="width: 15%;">Date</th> <th style="width: 20%;">Type de pollution</th> <th style="width: 20%;">Origine de la pollution</th> <th style="width: 45%;">Interdiction de baignade</th> </tr> </thead> <tbody> <tr> <td style="text-align: center;">02/06/2014</td> <td style="text-align: center;"><i>E. coli</i></td> <td></td> <td style="text-align: center;">NON</td> </tr> </tbody> </table>					Date	Type de pollution	Origine de la pollution	Interdiction de baignade	02/06/2014	<i>E. coli</i>	
Date	Type de pollution	Origine de la pollution	Interdiction de baignade								
02/06/2014	<i>E. coli</i>		NON								

Inventaire des sources de pollution et mesures de gestion

Diagnostic			Gestion préventive des pollutions			Plan d'actions
Principales sources de pollution inventoriées	Impact	Distance de la zone de baignade	Indicateurs de suivis et seuils d'alerte	Procédures	Mesures de gestion préventive associées	Principales mesures de réduction de pollutions
Exutoires	Fort	Sur Zone	Résultats d'analyses : Dénombrement <i>E.coli</i> /Entéroco.	Communication – Fermeture de la plage si nécessaire	Curage préventif du réseau d'eaux pluviales et du marais	Suivre les préconisations du schéma directeur des eaux pluviales au fur et à mesure des projets et aménagements
Réseau d'assainissement et postes de relèvement	Moyen	A proximité immédiate	Télésurveillance – appel client	Intervention – dépannage – hydrocurage si nécessaire	Curage préventif annuel du réseau d'assainissement (proche plage et en amont des postes)	Diagnostic hydraulique du réseau d'assainissement et réhabilitation du réseau en conséquence
Pollutions diffuses (déchets, liées à la zone de mouillage, aux camping-cars, déjections canines)	Faible à Fort	Variable	Résultats d'analyses : Dénombrement <i>E.Coli</i> /Entéroco.	Communication – Fermeture de la plage si nécessaire	Campagne d'information au public. Surveiller la propreté de la plage.	Poursuivre le nettoyage régulier de la plage du 15/06 au 15/09 quotidiennement et hebdomadaire le reste de l'année